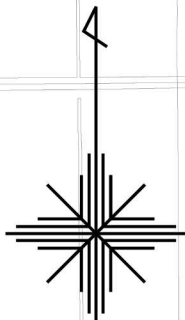



# 三倉鼻・真坂・浦大町地区



1:12,500



大湊村  
(八郎湊干拓地)

東部承水路

## 久保水位観測所

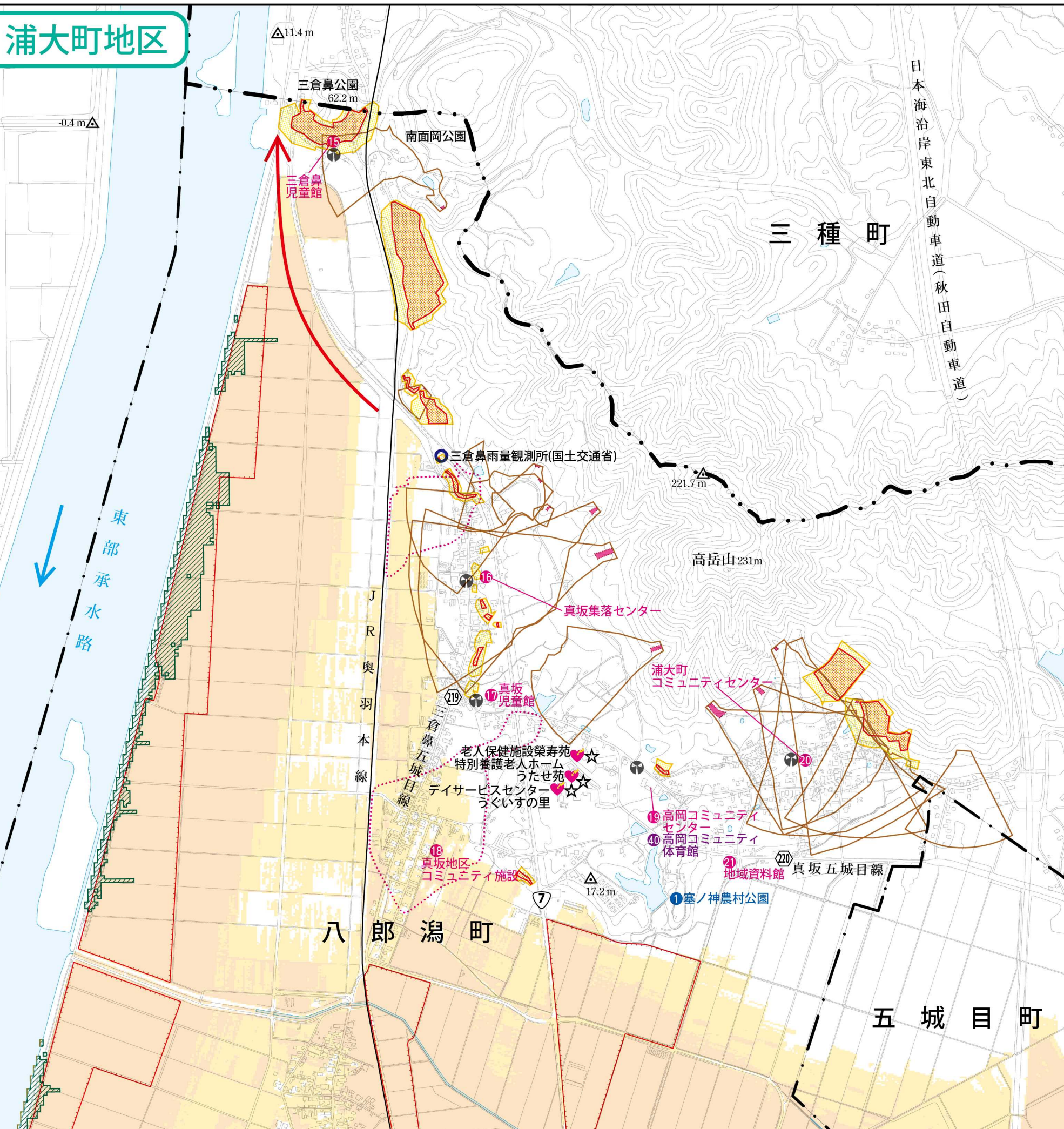


五城目町久保地区久保橋右岸にあります。

## 危機管理型水位計



竜馬橋にあります。



### 凡例

- 土砂災害警戒区域(がけ崩れ)**  
土砂災害が発生した場合、住民の生命または身体に危害が生じるおそれのある区域
- 土砂災害警戒区域
  - 土砂災害特別警戒区域
- 土砂災害警戒区域(土石流)**  
土砂災害が発生した場合、建築物に損壊が生じ、住民の著しい危害が生じるおそれのある区域
- 土砂災害警戒区域
  - 土砂災害特別警戒区域
- ため池浸水想定区域**  
ため池の浸水想定は0.5mから2.0m(歩行困難、流される恐れがあります)
- 津波想定区域**  
八郎湊町の津波想定は0.01mから1.0m(歩行困難、流される恐れがあります)
- 浸水した場合に想定される水深(ランク区分)**
- 20.0m以上
  - 10.0~20.0m
  - 5.0~10.0m
  - 3.0~5.0m
  - 0.5~3.0m
  - 0.5m未満
- 大雨・集中豪雨等による農地の冠水区域(情報提供:関係土地改良区)
- その他の記号など**
- 指定避難所
  - 指定緊急避難場所
  - 福祉避難所
  - AED設置箇所
  - 浸水時避難方向
  - 流水方向
  - 雨量観測所(管理者)
  - 防災行政無線
  - 都市界
  - 町村界
  - 三角点(m)
  - 国道
  - 県道