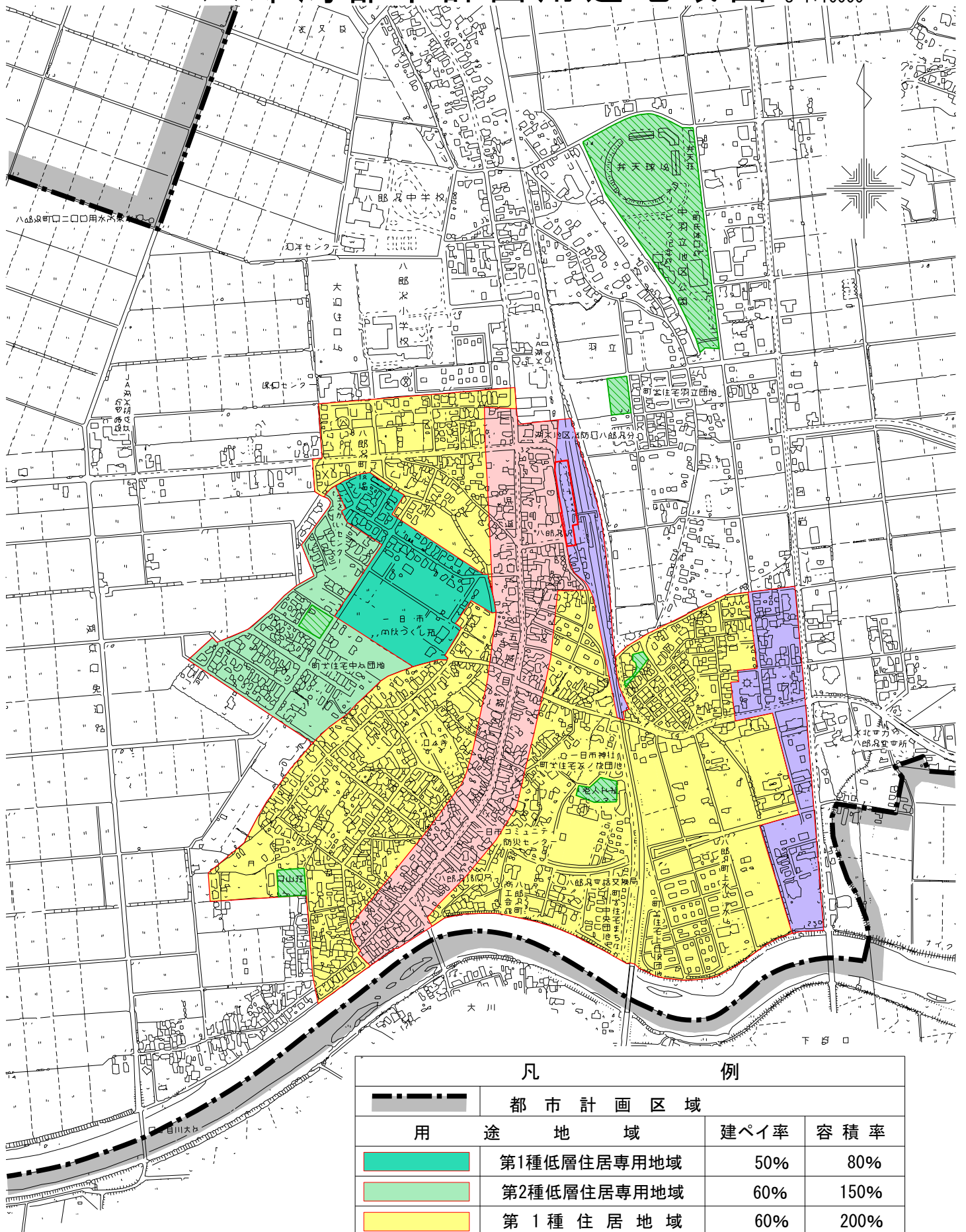










八郎潟都市計画用途地域図

S=1:10000



凡		例	
	都市計画区域		
用途地域		建ぺい率	容積率
	第1種低層住居専用地域	50%	80%
	第2種低層住居専用地域	60%	150%
	第1種住居地域	60%	200%
	近隣商業地域	80%	200%
	準工業地域	60%	200%
	都市計画公園		
	駅前広場		